



Materiały do zgłoszenia robót

NAZWA INWESTYCJI	Odbudowa drogi (dz. ewid. 267) w miejscowości Lipusz w km 0+000 do 0+380
MIEJSCE INWESTYCJI (KOMPETENCJA STAROSTY)	Gmina Lipusz - Obręb Lipusz dz. nr ewid. 267
NAZWA INWESTORA	Gmina Lipusz ul. Wybickiego 27 83-424 Lipusz
<i>Oświadczam, że niniejszy projekt, został wykonany zgodnie z obowiązującymi przepisami i zasadami wiedzy technicznej - zgodnie z art. 20, pkt. 4 Ustawy z dnia 07.07.1994 r. Prawo budowlane (tekst jednolity Dz.U. z 2010 r. Nr 243, poz. 1623 ze zm.).</i>	
SPIS ZAWARTOŚCI OPRACOWANIA	Spis treści Opis techniczny Część rysunkowa

Kościerzyna, sierpień 2018

Uwaga:

Wykorzystanie niniejszego opracowania do innych celów niż określone we wstępie – zastrzeżone! Opracowanie chronione ustawą „O prawie autorskim i prawach pokrewnych” z dnia 4.02.1994 r. (Dz.U. 94.24.83 ze zmianami). Kopiowanie w całości lub części opracowania bez zgody autorów – zabronione.

Spis Treści

I Opis techniczny

1. Podstawa opracowania
2. Przedmiot Inwestycji
3. Istniejący stan zagospodarowania działki
4. Projektowane zagospodarowanie działki
5. Konstrukcja nawierzchni
6. Roboty ziemne
7. Odwodnienie
8. Sprawy formalno-prawne
9. Zakres robót

II Część graficzna

Rys. nr 1	Plan orientacyjny	skala 1:15000
Rys. nr 2	Plan zagospodarowania terenu Arkusz 1	skala 1:1000
Rys. nr 3	Przekroje konstrukcyjne	skala 1:20

I Opis techniczny

1. Podstawa opracowania

- USTAWA O SZCZEGÓLNYCH ZASADACH ODBUDOWY, REMONTÓW I ROZBIÓREK OBIEKTÓW BUDOWLANYCH ZNISZCZONYCH LUB USZKODZONYCH W WYNIKU DZIAŁANIA ŻYWIOŁU z dnia 11 sierpnia 2001 r. (Dz.U. Nr 84, poz. 906), tj. z dnia 1 lipca 2016 r. (Dz.U. z 2016 r. poz. 1067)
- ROZPORZĄDZENIE PREZESA RADY MINISTRÓW W SPRAWIE GMIN POSZKODOWANYCH W WYNIKU DZIAŁANIA ŻYWIOŁU W SIERPNIU 2017 R., W KTÓRYCH STOSUJE SIĘ SZCZEGÓLNE ZASADY ODBUDOWY, REMONTÓW I ROZBIÓREK OBIEKTÓW BUDOWLANYCH z dnia 17 sierpnia 2017 r. (Dz.U. z 2017 r. poz. 1547)
- USTAWA PRAWO BUDOWLANE z dnia 7 lipca 1994 r. (Dz.U. Nr 89, poz. 414) tj. z dnia 8 czerwca 2017 r. (Dz.U. z 2017 r. poz. 1332)
- mapa sytuacyjno – wysokościowa z uzbrojeniem podziemnym terenu wykonana w skali 1:1000,
- uzgodnienia z Inwestorem,
- wizja i pomiary uzupełniające na mapie w terenie,

2. Przedmiot inwestycji

Przedmiotem inwestycji jest: Odbudowa drogi (dz. ewid. 267) w miejscowości Lipusz w km 0+000 do 0+380. Zakres opracowania obejmuje opracowanie dokumentacji technicznej odbudowy drogi, celem dokonania zgłoszenia robót niewymagających pozwolenia na budowę, na podstawie art. 7 ust. 1 pkt 1 i art. 7 ust. 2. ustawy z dnia 11 sierpnia o szczególnych zasadach odbudowy, remontów i rozbiórek obiektów budowlanych zniszczonych lub uszkodzonych w wyniku działania tj. z dnia 1 lipca 2016 r. (Dz.U. z 2016 r. poz. 1067).

3. Istniejący stan zagospodarowania terenu

Teren po którym przebiega droga stanowi pas drogowy drogi gminnej (Dz. Nr 267). Istniejąca nawierzchnia drogi została zniszczona na skutek nawałnicy która wystąpiła w sierpniu 2017 roku na terenie gminy Lipusz. W wyniku deszczu nawałnego na ujętym odcinku drogi nastąpiły liczne uszkodzenia w postaci zapadnięć i wybojów nawierzchni, wzdłuż osi jezdni powstały koleiny.

Otoczenie pasa drogowego to tereny mieszkaniowe i usługowe.

4. Projektowane zagospodarowanie terenu

W pasie drogi gminnej zaplanowano odbudowę nawierzchni na nawierzchnię z kostki betonowej na długości około 380,00 m.b.

Szerokość projektowanej drogi wynosi od 3,0 do 4,0 m.

- Klasa drogi – D
- Kategoria drogi - Gminna
- spadek poprzeczny 2-3%
- długość odcinka 380,00 m.b.

5. Konstrukcja nawierzchni

Dla kategorii ruchu KR1, na podłożu G1 przyjęto następującą konstrukcję nawierzchni jezdni drogi gminnej:

- **8 cm kostka betonowa prostokątna na podsypce cementowo – piaskowej gr. 3 cm**
- **20 cm podbudowa z kruszywa łamanego stabilizowanego mechanicznie 0-31,5 mm**

Jezdnia drogi gminnej ograniczona z obu stron krawężnikami betonowymi 15x30x100 ułożonymi na płasko.

6. Roboty ziemne

Roboty ziemne wykonać zgodnie z PN-S-02205 „Drogi samochodowe. Roboty ziemne. Wymagania i badania”.

Roboty przygotowawcze przed wykonaniem robót ziemnych obejmują wykonaniu wykopów, nasypów oraz koryta.

Po wykonaniu koryta powstałe podłoże pod korpus ziemny drogi należy wyprofilować.

7. Odwodnienie

Dzięki ukształtowanym spadkom poprzecznym jezdni, jak również spadkowi podłużnemu woda deszczowa zostanie odprowadzona powierzchniowo z odprowadzeniem na przyległe pobocza i skarpy trawiaste.

8. Sprawy formalno-prawne, uciążliwość dla terenów sąsiednich

Wykonawca robót winien uzgodnić sposób prowadzenia robót z właścicielami posesji sąsiadujących by ograniczyć do minimum utrudnienia w dostępie do ich posesji w czasie prowadzenia robót.

Planowane roboty nie spowodują uciążliwości dla terenów sąsiednich.

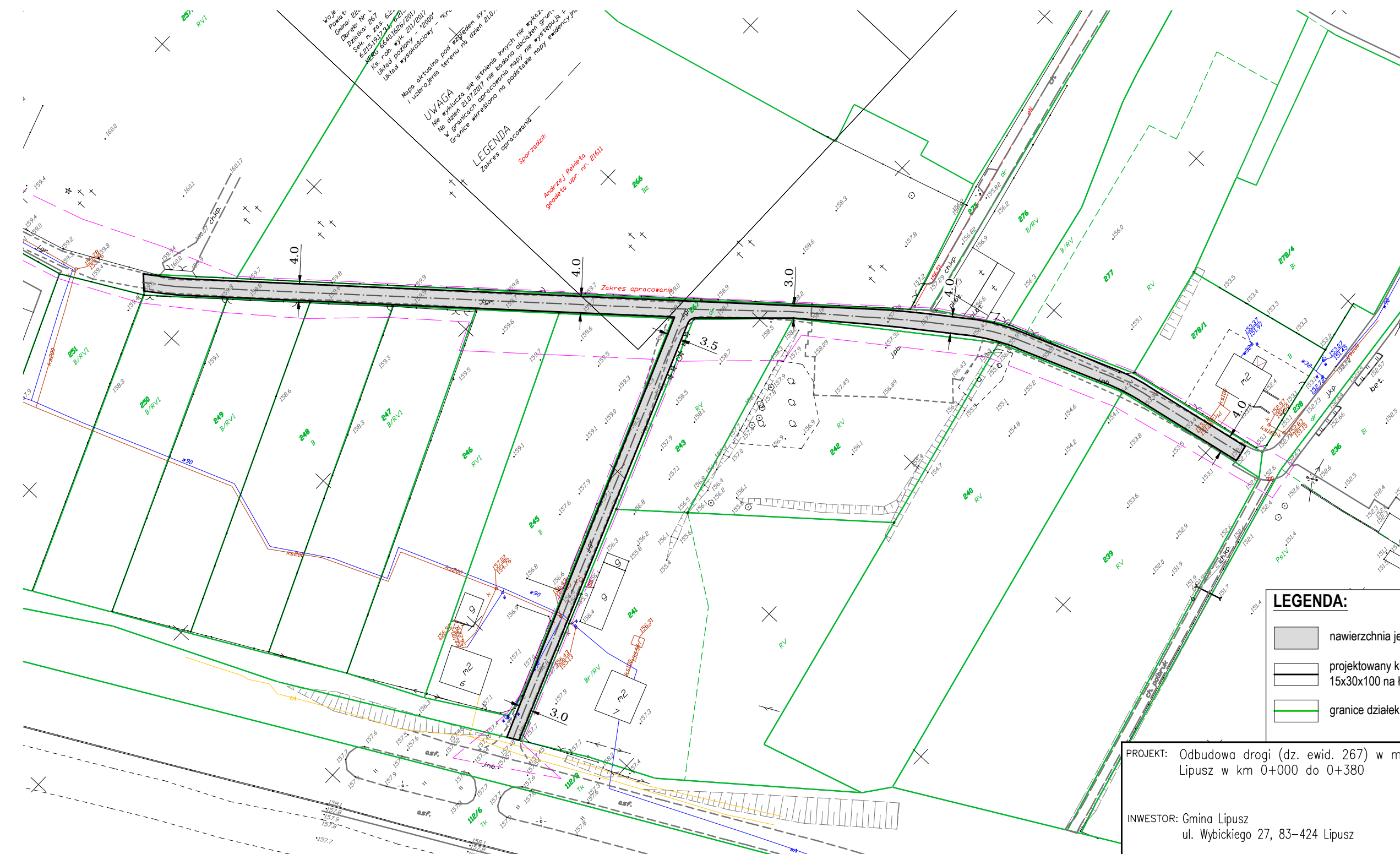

9. Zakres robót dla całego zamierzenia budowlanego

- roboty przygotowawcze i pomiarowe,
- roboty rozbiórkowe,
- roboty ziemne powierzchniowe wykonywane mechanicznie (usunięcie humusu, wykopy, koryto pod konstrukcję nawierzchni, nasypy),
- wykonanie podbudowy z kruszywa łamanego stabilizowanego mechanicznie
- ułożenie nawierzchni z kostki betonowej
- profilowanie skarp i poboczy

Rys. nr 1 Plan orientacyjny
Skala 1:15000



Lokalizacja robót



Woj. Lubuskie
Powiat Górzki
Gmina Lipusz
Dzielnica nr. 267
Sew. nr. 205, 62
225.01.24.001
225.01.24.002
225.01.24.003
225.01.24.004
225.01.24.005
225.01.24.006
225.01.24.007
225.01.24.008
225.01.24.009
225.01.24.010
225.01.24.011
225.01.24.012
225.01.24.013
225.01.24.014
225.01.24.015
225.01.24.016
225.01.24.017
225.01.24.018
225.01.24.019
225.01.24.020
225.01.24.021
225.01.24.022
225.01.24.023
225.01.24.024
225.01.24.025
225.01.24.026
225.01.24.027
225.01.24.028
225.01.24.029
225.01.24.030
225.01.24.031
225.01.24.032
225.01.24.033
225.01.24.034
225.01.24.035
225.01.24.036
225.01.24.037
225.01.24.038
225.01.24.039
225.01.24.040
225.01.24.041
225.01.24.042
225.01.24.043
225.01.24.044
225.01.24.045
225.01.24.046
225.01.24.047
225.01.24.048
225.01.24.049
225.01.24.050
225.01.24.051
225.01.24.052
225.01.24.053
225.01.24.054
225.01.24.055
225.01.24.056
225.01.24.057
225.01.24.058
225.01.24.059
225.01.24.060
225.01.24.061
225.01.24.062
225.01.24.063
225.01.24.064
225.01.24.065
225.01.24.066
225.01.24.067
225.01.24.068
225.01.24.069
225.01.24.070
225.01.24.071
225.01.24.072
225.01.24.073
225.01.24.074
225.01.24.075
225.01.24.076
225.01.24.077
225.01.24.078
225.01.24.079
225.01.24.080
225.01.24.081
225.01.24.082
225.01.24.083
225.01.24.084
225.01.24.085
225.01.24.086
225.01.24.087
225.01.24.088
225.01.24.089
225.01.24.090
225.01.24.091
225.01.24.092
225.01.24.093
225.01.24.094
225.01.24.095
225.01.24.096
225.01.24.097
225.01.24.098
225.01.24.099
225.01.24.100
225.01.24.101
225.01.24.102
225.01.24.103
225.01.24.104
225.01.24.105
225.01.24.106
225.01.24.107
225.01.24.108
225.01.24.109
225.01.24.110
225.01.24.111
225.01.24.112
225.01.24.113
225.01.24.114
225.01.24.115
225.01.24.116
225.01.24.117
225.01.24.118
225.01.24.119
225.01.24.120
225.01.24.121
225.01.24.122
225.01.24.123
225.01.24.124
225.01.24.125
225.01.24.126
225.01.24.127
225.01.24.128
225.01.24.129
225.01.24.130
225.01.24.131
225.01.24.132
225.01.24.133
225.01.24.134
225.01.24.135
225.01.24.136
225.01.24.137
225.01.24.138
225.01.24.139
225.01.24.140
225.01.24.141
225.01.24.142
225.01.24.143
225.01.24.144
225.01.24.145
225.01.24.146
225.01.24.147
225.01.24.148
225.01.24.149
225.01.24.150
225.01.24.151
225.01.24.152
225.01.24.153
225.01.24.154
225.01.24.155
225.01.24.156
225.01.24.157
225.01.24.158
225.01.24.159
225.01.24.160
225.01.24.161
225.01.24.162
225.01.24.163
225.01.24.164
225.01.24.165
225.01.24.166
225.01.24.167
225.01.24.168
225.01.24.169
225.01.24.170
225.01.24.171
225.01.24.172
225.01.24.173
225.01.24.174
225.01.24.175
225.01.24.176
225.01.24.177
225.01.24.178
225.01.24.179
225.01.24.180
225.01.24.181
225.01.24.182
225.01.24.183
225.01.24.184
225.01.24.185
225.01.24.186
225.01.24.187
225.01.24.188
225.01.24.189
225.01.24.190
225.01.24.191
225.01.24.192
225.01.24.193
225.01.24.194
225.01.24.195
225.01.24.196
225.01.24.197
225.01.24.198
225.01.24.199
225.01.24.200
225.01.24.201
225.01.24.202
225.01.24.203
225.01.24.204
225.01.24.205
225.01.24.206
225.01.24.207
225.01.24.208
225.01.24.209
225.01.24.210
225.01.24.211
225.01.24.212
225.01.24.213
225.01.24.214
225.01.24.215
225.01.24.216
225.01.24.217
225.01.24.218
225.01.24.219
225.01.24.220
225.01.24.221
225.01.24.222
225.01.24.223
225.01.24.224
225.01.24.225
225.01.24.226
225.01.24.227
225.01.24.228
225.01.24.229
225.01.24.230
225.01.24.231
225.01.24.232
225.01.24.233
225.01.24.234
225.01.24.235
225.01.24.236
225.01.24.237
225.01.24.238
225.01.24.239
225.01.24.240
225.01.24.241
225.01.24.242
225.01.24.243
225.01.24.244
225.01.24.245
225.01.24.246
225.01.24.247
225.01.24.248
225.01.24.249
225.01.24.250
225.01.24.251
225.01.24.252
225.01.24.253
225.01.24.254
225.01.24.255
225.01.24.256
225.01.24.257
225.01.24.258
225.01.24.259
225.01.24.260
225.01.24.261
225.01.24.262
225.01.24.263
225.01.24.264
225.01.24.265
225.01.24.266
225.01.24.267
225.01.24.268
225.01.24.269
225.01.24.270
225.01.24.271
225.01.24.272
225.01.24.273
225.01.24.274
225.01.24.275
225.01.24.276
225.01.24.277
225.01.24.278
225.01.24.279
225.01.24.280
225.01.24.281
225.01.24.282
225.01.24.283
225.01.24.284
225.01.24.285
225.01.24.286
225.01.24.287
225.01.24.288
225.01.24.289
225.01.24.290
225.01.24.291
225.01.24.292
225.01.24.293
225.01.24.294
225.01.24.295
225.01.24.296
225.01.24.297
225.01.24.298
225.01.24.299
225.01.24.300
225.01.24.301
225.01.24.302
225.01.24.303
225.01.24.304
225.01.24.305
225.01.24.306
225.01.24.307
225.01.24.308
225.01.24.309
225.01.24.310
225.01.24.311
225.01.24.312
225.01.24.313
225.01.24.314
225.01.24.315
225.01.24.316
225.01.24.317
225.01.24.318
225.01.24.319
225.01.24.320
225.01.24.321
225.01.24.322
225.01.24.323
225.01.24.324
225.01.24.325
225.01.24.326
225.01.24.327
225.01.24.328
225.01.24.329
225.01.24.330
225.01.24.331
225.01.24.332
225.01.24.333
225.01.24.334
225.01.24.335
225.01.24.336
225.01.24.337
225.01.24.338
225.01.24.339
225.01.24.340
225.01.24.341
225.01.24.342
225.01.24.343
225.01.24.344
225.01.24.345
225.01.24.346
225.01.24.347
225.01.24.348
225.01.24.349
225.01.24.350
225.01.24.351
225.01.24.352
225.01.24.353
225.01.24.354
225.01.24.355
225.01.24.356
225.01.24.357
225.01.24.358
225.01.24.359
225.01.24.360
225.01.24.361
225.01.24.362
225.01.24.363
225.01.24.364
225.01.24.365
225.01.24.366
225.01.24.367
225.01.24.368
225.01.24.369
225.01.24.370
225.01.24.371
225.01.24.372
225.01.24.373
225.01.24.374
225.01.24.375
225.01.24.376
225.01.24.377
225.01.24.378
225.01.24.379
225.01.24.380
225.01.24.381
225.01.24.382
225.01.24.383
225.01.24.384
225.01.24.385
225.01.24.386
225.01.24.387
225.01.24.388
225.01.24.389
225.01.24.390
225.01.24.391
225.01.24.392
225.01.24.393
225.01.24.394
225.01.24.395
225.01.24.396
225.01.24.397
225.01.24.398
225.01.24.399
225.01.24.400

UWAGA
Nie wykazał się istnieniem innych nie wykazanych w planie 21.07.2017 nie dokonano obliczeń grunty w granicach opracowania, niżej nie występują w granicach wstępnego na podstawie mapy ewidencyjnej.

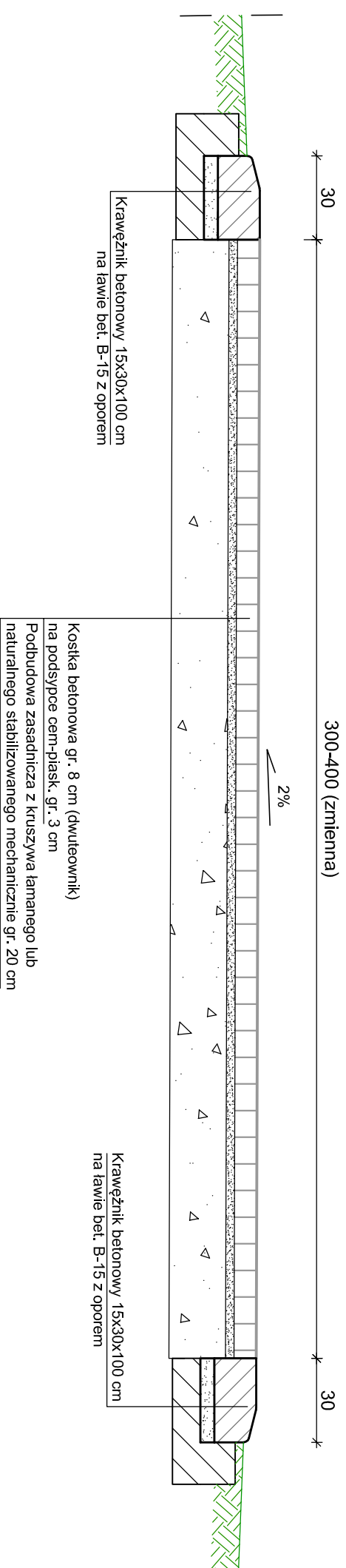
LEGENDA
Zakres opracowania
Sporządził
Ameryka J. Rekieta
projektant upr. nr. 21611

LEGENDA:

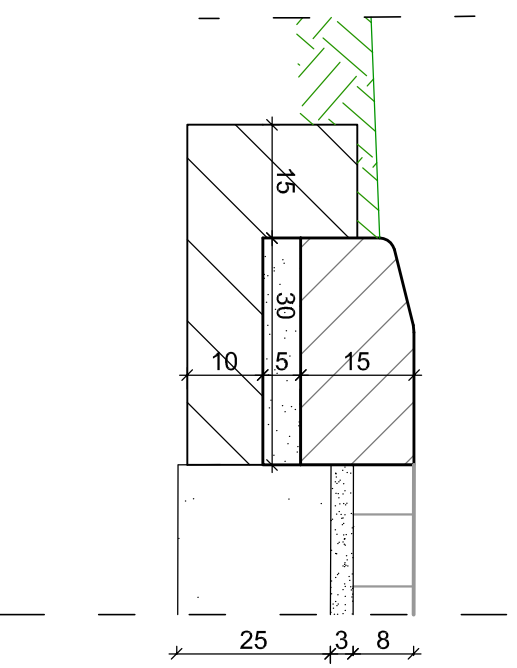
- nawierzchnia jezdni drogi - kostka betonowa
- projektowany krawężnik betonowy 15x30x100 na ławie betonowej z oporem
- granice działek ewidencyjnych

PROJEKT: Odbudowa drogi (dz. ewid. 267) w miejscowości Lipusz w km 0+000 do 0+380		
INWESTOR: Gmina Lipusz ul. Wybickiego 27, 83-424 Lipusz		DATA 06 2018
NAZWA RYSUNKU: Plan sytuacyjny zagospodarowania terenu		SKALA 1:500
		BRANŻA drogowa
		NR RYS. 2

PRZEKRÓJ KONSTRUKCYJNY DROGI
SKALA 1:20



SZCZEGÓŁ "B" Skala 1:10



PROJEKT: Odbudowa drogi (dz. ewid. 267) w miejscowości Lipusz w km 0+000 do 0+380

INWESTOR: Gmina Lipusz
ul. Wybickiego 27, 83-424 Lipusz

DATA
06 2018

SKALA
1:20, 1:10

BRANŻA
drogowa

NAZWA RYSUNKU:

Przekrój konstrukcyjny

NR RYS.

3